

El sentido de pertenencia en los espacios verdes públicos en el distrito de Villa Maria del Triunfo. Casos de estudio: Parque el Paraíso y Parque Ollantay¹

The sense of belonging in public green spaces in the Villa Maria del Triunfo district. Cases studies: El Paraiso park and Ollantay park

Jackeline Marina Campos Arana²

orcid.org/0000-0003-2722-1535
Universidad Ricardo Palma

Jennifer Daniela Grados Hurtado³

orcid.org/0000-0002-9170-2117
Universidad Ricardo Palma

Nicole Adriana Llana Atocsa⁴

orcid.org/0000-0002-4418-9293
Universidad Ricardo Palma

Fecha de recepción: 15 de julio de 2022 | Fecha de aprobación: 30 de noviembre de 2022

RESUMEN

El sentido de pertenencia hacia los espacios públicos permite a los habitantes materializar sus ideales, generar lazos de conexión y vínculos afectivos que los ayuden a entender estos espacios como parte de lo propio. Su inexistencia tiene como resultado una población que no valora su espacio y que carece de identificación con su entorno, permitiendo el deterioro y abandono de estos, así mismo, limitando las oportunidades de desarrollo tanto individual como colectivo. En el presente trabajo, mediante un enfoque mixto, se analizó 2 casos de estudio de espacios verdes públicos del distrito de Villa Maria del Triunfo, donde se pudo evidenciar cómo se da la pertenencia de los usuarios en estos espacios y cómo son percibidos los mismos.

Palabras Clave: Pertenencia, espacios verdes públicos, colectivo, arraigo, expresiones comunitarias.

ABSTRACT

The sense of belonging to public spaces allows the inhabitants to materialize their ideals, generate connection ties and affective bonds that help them understand these spaces as part of their own. Its absence results in a population that does not value its space and lacks identification with its environment, allowing its deterioration and abandonment, as well as limiting opportunities for both individual and collective development. In the present work, through a mixed approach, 2 case studies of public green spaces in the district of Villa Maria del Triunfo, were analyzed, where it was possible to demonstrate how users belong to these spaces and how they are perceived.

Keys words: Belonging, public green spaces, collective, roots, community expressions.

¹ Esta investigación forma parte de los resultados del curso "Metodologías de Investigación" de la Universidad Ricardo Palma (URP), en el año 2021, bajo la supervisión de las arquitectas y docentes Lorena Castañeda Rodríguez y Nayelhi Castro Rivera.

² Estudiante de pregrado en Arquitectura por la Universidad Ricardo Palma.

³ Estudiante de pregrado en Arquitectura por la Universidad Ricardo Palma.

⁴ Estudiante de pregrado en Arquitectura por la Universidad Ricardo Palma.

INTRODUCCIÓN

El sentido de pertenencia al espacio no es algo nuevo. Con el tiempo y a través de diferentes contextos sociales, es posible observar cómo el ser humano le otorga un significado social y cultural a su entorno, transformando el espacio a medida que lo siente como propio.

Finalmente identificándose con él, de esta manera crea una identidad, un sentido de pertenencia dentro del espacio socializado, el cual llega a formar parte de sus actividades y experiencias cotidianas, por lo que se identifica como miembro de la sociedad ya que llega a comunicarse y expresarse a través de este espacio.

Nuestra posición es que la apropiación mediante el uso de los espacios verdes públicos puede mejorar y fortalecer la sensación de pertenencia, la socialización y la confianza dentro de un colectivo. Así, los espacios verdes públicos pueden ser un factor trascendental en el proceso de integración social y formación de identidad en las comunidades.

Se plantea como objetivo principal, comprender lo que hace que los usuarios sientan propios los espacios verdes públicos, con enfoque a elaborar conclusiones y recomendaciones para futuros planteamientos urbanos.

Como objeto de estudio, se analizan 2 espacios verdes públicos en Villa María del Triunfo, el Parque El Paraíso, ubicado en Lima, dentro del AA. HH "El Paraíso" y el Parque Ollantay.

Mediante un enfoque mixto, se busca entender y comprender las dinámicas de los diversos actores en los espacios verdes públicos seleccionados. La recopilación de información cualitativa se realizó mediante la técnica de observación, haciendo uso de las fichas técnicas, mientras que la información cuantitativa se obtuvo mediante una encuesta realizada a los usuarios.

PLANTEAMIENTO DE LA INVESTIGACIÓN

El descuido y abandono de determinados espacios verdes públicos en asentamientos informales se debe a la inexistencia del sentido de pertenencia de la población por estos espacios.

El sentido de pertenencia dado en un determinado espacio desarrolla expresiones comunitarias creando las principales actividades de socialización y expresiones colectivas.

Identificándose con su espacio y generando un vínculo propio. Por lo tanto, la importancia de desarrollar esta conexión es un factor decisivo en el bienestar de los habitantes y sociedad.

En este ámbito, el descuido y abandono de determinados espacios públicos verdes está íntimamente asociado a la ausencia de apropiación ciudadana. Esta carencia se halla con mayor frecuencia en los asentamientos humanos informales, donde no existe un planeamiento urbano previo, lo cual, crea únicamente un descuido y abandono de estos por parte de los habitantes. (Enrique, C. Caldera, C. 2013).

El deterioro de estos espacios verdes públicos se debe a la falta de una población con sentido de pertenencia hacia estos espacios. Debido a esto, se genera un problema, ya que cada espacio verde público debe poseer una idea relacionada con la cultura e ideología de la población que la representa, por lo tanto, giran en torno a un componente de entidad cultural, histórica, recreativa o artística.

A pesar de ello, al no contar con un plan urbanístico previo, originada por la ocupación de suelos, causa que los espacios públicos verdes, infraestructuras y demás equipamientos planificados previamente y es así como sucede una cuestión elemental en el desarrollo de estas comunidades. Es importante conocer el comportamiento, intereses, necesidades, expectativas, organización y participación de la sociedad.

Además de definir la falta de pertenencia, ha degradado el bienestar de la comunidad y el resto de la población, lo que ocasiona que diversas familias carezcan de una vivienda propia con áreas de esparcimiento, encontrándose obligados a vivir en un lugar con mínimas condiciones

para poder residir ahí. (Enrique, C. Caldera, C. 2013). Una de las principales causas de la inexistencia del sentido de pertenencia hacia los espacios verdes públicos se debe a que estos lugares no son percibidos dentro la vida cotidiana de las personas, teniendo como consecuencia la ausencia de actividades comunitarias que promuevan la participación ciudadana y refuercen los vínculos afectivos con el lugar.

Según Fonseca (2014) "el descuido y abandono de ciertos espacios, como los parques, se debe a que no existe es sentimiento de localidad, ya que estos lugares no forman parte de la historia del individuo".

Es por ello, que a medida que no se desarrolle un sentido de pertenencia hacia estos lugares se verá restringido el desarrollo de vínculos tanto afectivos como sociales y se verá limitado el desarrollo personal y colectivo de la población.

Por otro lado, otro factor que influye a que los espacios verdes públicos dejen de ser usados se debe a la existencia o percepción de peligro, así como la desconfianza de algunos usuarios relacionado a la inseguridad percibida, estos factores tienen como consecuencia una restricción del uso del espacio público y a su vez se restringen los beneficios que brinda.

Con respecto a la imposibilidad de realizar determinadas actividades por la existencia de peligro, Segovia y Neira (2005) consideran que la solución a ello no es "un espacio sobreprotegido donde toda actividad esté bajo los ojos de guardias o cuyo uso requiere constantes autorizaciones, también hace difícil el empoderamiento y tal vez coarte los vínculos sociales, justamente por estar bajo observación", es por ello que consideramos que la posible solución al problema es generar dinámicas sociales que permitan a la comunidad hacer un uso frecuente de estos espacios. La persistencia de este problema ha conducido a que los vecinos de cierta área no requieran o anhelan producir espacios públicos verdes.

En estos barrios, la relación entre los espacios públicos y la vida cotidiana de los vecinos cobra especial importancia ya que es "necesaria para satisfacer las necesidades diarias de los vecinos, servir de punto de encuentro, crear vínculos con el barrio y la ciudad, o actuar como una extensión del hogar." (Madanipour, 2010). "Asimismo, pueden tener una importante dimensión como espacios de orgullo y autoafirmación para el resto de la ciudad." (Bohigas, 1999).

Mediante las actividades diarias y el empleo de los espacios públicos verdes, sin descuidar los procesos de protesta y lucha, las personas incrementan su conexión con los parques y plazas relacionados a la práctica de habitar un lugar, más allá del conocimiento del entorno y de las relaciones que establecen con los demás. (Hernandez, 2010); (Kaspar y Buehler, 2009); (Vaïou y Lyko Gianni, 2006); (Fenster, 2005).

MARCO TEÓRICO ANTECEDENTES DEL PROBLEMA

Se presenta un referencial investigativo desarrollado por otros investigadores y expertos en el tema, la elección de antecedentes fue orientada en el contexto de la problemática planteada, así como de la metodología utilizada en nuestro trabajo de investigación.

ANTECEDENTE 1. APROPIACIÓN Y SENTIDO DE PERTENENCIA EN EL ESPACIO PÚBLICO: PARQUE ESTORIL (SEVILLA)

El artículo realizado en junio del 2015 se desarrolla sobre un barrio marginal en la ciudad de Sevilla, España. Se evalúan a través de las prácticas cotidianas de la población el valor y el sentimiento de propiedad entre los residentes del Parque Estoril, por lo que, se ha convertido en un lugar primordial para las relaciones sociales. El trabajo analiza cuál es el papel que desempeña el Parque Estoril en la vida cotidiana de sus usuarios, así mismo, identifica los vínculos afectivos que se generan a partir de este espacio. (Buehler y Ostermann, 2010).

La investigación se realizó mediante una metodología cualitativa, realizando un trabajo de campo donde obtuvieron la información a partir de observaciones in situ, cuestionarios de preguntas abiertas y entrevistas semiestructuradas. Cada técnica aporta distintos puntos

de vistas que contribuyen a comprender el proceso de apropiación del Parque Estoril. (García 2006).

Los hallazgos encontrados demuestran cómo las prácticas cotidianas de los residentes en el parque lo dotan de significados tanto individuales como sociales, promoviendo la participación ciudadana y convirtiendo el parque en un sitio de encuentro y uno de los lugares más valorados del barrio. Se concluye además cómo los vínculos afectivos desarrollados a partir de este espacio contribuyen al desarrollo del sentimiento de pertenencia al lugar, en donde muchos de los habitantes consideran al parque como parte de sus vidas y hogares. (Merrifield 2006).

ANTECEDENTE 2. DINÁMICAS DE APROPIACIÓN DEL ESPACIO PÚBLICO Y SENTIDO DE PERTENENCIA EN LA CIUDAD DE VALLEDUPAR. CASOS DE ESTUDIO: PLAZA ALFONSO LÓPEZ Y PARQUE LA PROVINCIA

La tesis evalúa 2 casos de estudio, la Plaza Alfonso Lopez y Parque La Provincia de la ciudad de Valledupar, Colombia. Se plantea como objetivo principal evaluar las dinámicas de apropiación, uso y sentido de pertenencia de las personas sobre los espacios públicos seleccionados, así mismo, se busca conocer la percepción que los usuarios tienen sobre dichos espacios. Según la investigación, los problemas radican en la falta uso y sensación de pertenencia que tienen los pobladores sobre sus espacios, inseguridad ciudadana, falta confort, cercanía y acceso libre al espacio público. (Cala, 2020).

Esta investigación se desarrolló por expertos enfocados al contexto general del problema. Se inició con la idea principal de seleccionar la perspectiva desde la cual se llevaría a cabo la investigación, considerando aportes de ámbito internacional y local. El trabajo fue realizado mediante una metodología cuantitativa, tipo descriptivo y se estructura con una mirada etnográfica-social. Como instrumentos emplea las entrevistas estructuradas y observaciones directas, llegando a comprender un proceso de complejidad del espacio público y sus relaciones con la ciudadanía. (Cala, 2022).

En conclusión, la plaza Alfonso Lopez, es un espacio poco o nada funcional, los usuarios permanecen poco tiempo, lo que lo convierte en un lugar de paso y cruces de camino. Así mismo, desde el aspecto social, se dan las relaciones de encuentro, dando un aspecto acogedor. Con respecto al parque La Provincia, es todo lo contrario, si es un espacio funcional, posee una buena relación con su entorno. Desde lo funcional, los pobladores realizan acciones de su vida cotidiana y se denomina un lugar de encuentro colectivo. (Cala, 2022).

ANTECEDENTE 3. SENTIDO DE PERTENENCIA EN LA PLAZA SANTO DOMINGO Y EL PARQUE SAN SEBASTIÁN DEL CENTRO HISTÓRICO DE CUENCA.

La investigación es desarrollada en el centro histórico de Cuenca, donde se evalúan dos casos de estudios, la Plaza Santo Domingo y el Parque San Sebastián. Se plantea como objetivo principal la identificación de las causas que producen la falta de apropiación en los espacios públicos elegidos para posteriormente desarrollar lineamientos que permitan potenciar la apropiación de las personas en estos espacios (Camila Izquierdo y Viviana Jimenez, 2021). La metodología empleada fue mixta, aplicada en dos fases, la primera de ellas desarrollada mediante la técnica de la observación, enfocada a evaluar la calidad del espacio público, así como, la permanencia de las personas en el espacio, mientras que la segunda fase consta de interacciones con el usuario mediante encuestas, entrevistas y un taller participativo.

La investigación logra comprobar la hipótesis planteada: "La falta de apropiación y sentido de pertenencia, han ocasionado que la Plaza de Santo Domingo y Parque de San Sebastián, en el centro histórico de Cuenca, no sean utilizados y se transforman en sitios de paso y abandono" (Camila Izquierdo y Viviana Jimenez, 2021).

Se encontraron cinco hallazgos importantes en la investigación, en criterios de permanencia y circulación, calidad del espacio público, actividades comunes, seguridad y apropiación

En cuanto al criterio de permanencia y circulación, se concluye que ambos casos de estudio son espacios utilizados más de paso que de permanencia, en cuanto a las actividades, se observa que las dinámicas existentes se relacionan directamente con la actividad comercial que se desarrollan en el entorno de los espacios públicos estudiados, siendo el comercio en sus entornos la actividad predominante.

Sin embargo, lo comercios al no vincularse con los espacios estudiados tiene como consecuencia la disminución de permanencia de las personas en estos espacios. En cuanto a la calidad del espacio, a pesar de que el parque se encuentra en condiciones óptimas que la plaza, ninguno de los dos se evidencia la apropiación de las personas.

Por último, existe una falta de apropiación en los espacios estudiados, esto debido en gran parte a que no existe un equilibrio óptimo entre vivienda y comercio, lo cual tiene como consecuencia el despojo de los habitantes hacia las periferias de la ciudad, lo cual genera el abandono de dichos espacios. Cabe resaltar que según Camila Izquierdo y Viviana Jimenez (2021) "las personas que sienten apropiación y sentido de pertenencia son aquellas que han vivido en algún momento cerca de estos espacios públicos, y que han tenido alguna experiencia con ellos".

Por lo que, las prácticas cotidianas, el apego y las relaciones que se efectúan en estos espacios son factores importantes por considerar al evaluar el sentido de pertenencia de las personas hacia determinados espacios públicos.

ANTECEDENTE 4. LA APROPIACIÓN Y EL USO DEL ESPACIO PÚBLICO URBANO. LOS COMUNES EN EL PARQUE URBANO.

La investigación es desarrollada en el parque "Simón Bolívar" de la ciudad de Toluca, México y está enfocada en identificar las diversas formas de apropiación del espacio en la actualidad y evalúan los acuerdos establecidos para su gobernanza como bien común. El trabajo propone reutilizar el espacio público, pero sosteniendo otras características, convirtiéndolo en un lugar de proyectos de encuentro social. (Ceballos, 2011).

Este artículo se llevó a cabo mediante una metodología cualitativa con un diseño etnográfico-social. Mediante un trabajo de campo se realizó una observación directa de las diferentes formas de apropiación del lugar y las dinámicas de los ciudadanos. Se complementaron los hallazgos encontrados con información documental de normas y reglamentos. Además de registros históricos y gestión del espacio; teniendo como resultado un análisis íntegro de factores contextuales asociado a los cambios socioeconómicos del Parque Simón Bolívar. (Vidal, 2012).

Lograron corroborar que los espacios públicos se conforman de acuerdo con las necesidades económicas y sociales de sus usuarios, tomando en cuenta sus necesidades y dinámicas, además, consideraron el factor pandemia y como este cambiará sus formas de vida, logrando tener un carácter de bien comunitario, el cual llegue a integrarse a la vida cotidiana. (Ramos, 2020).

BASES TEÓRICAS

Los siguientes enfoques teóricos se encuentran relacionados con el sentido de pertenencia de los habitantes en los espacios verdes públicos.

1. PERTENENCIA

Según Ortiz (2006) "El sentido de pertenencia hace referencia a la convergencia de sensaciones, apreciaciones, anhelos y carencias, que se basan en las prácticas diarias del habitante en los espacios cotidianos". Por lo tanto, es entendida como la agrupación de emociones que están establecidas sobre la base de actividades realizadas en ciertos espacios públicos que son habituales para el habitante.

2. ESPACIOS VERDES PÚBLICOS

Según Márquez (2010) "El espacio verde público es comprendido como ese espacio físico que dispone una ciudad. Es un sitio de reunión de diversas personas cuya clase social, edad o condición económica

no prevalece, por lo que, es un lugar de disfrute del descanso y la contemplación". Por lo tanto, es un espacio denominado un lugar de encuentro donde personas de diferentes etnias pueden socializar.

3. APROPIACIÓN

Según Torres (2009) "La apropiación dada en el espacio público se encuentra vinculada al sentimiento de poder. El territorio debería ser percibido como un espacio de valor social y ser construido culturalmente; porque, en aquellos espacios, como plazuelas, vías, jardines o huertos, los intérpretes sociales urbanos desarrollan un sentido de pertenencia."

Por ello, se concluye que la apropiación está enlazada con el poder, considerando que, el territorio se construye de manera cultural.

4. LUGARES COLECTIVOS

Según Borja y Muxí (2001) "La ciudad y sus espacios públicos se convierten en propagaciones de experiencias a través de los cuales los ciudadanos son reconocidos como integrantes activos de la sociedad.

Debido a la utilización, apropiación y modificación del espacio, ellos tienen el poder de pronunciarse y relacionarse. Crear experiencias diarias, reafirman que, los espacios públicos, refuerzan la identificación, el sentido de pertenencia y el apego. Se expresa la materialización del vínculo entre los pobladores y el poder social, definido como un sitio de encuentro ciudadano.

ASPECTOS CONCEPTUALES

Se presenta un listado de términos los cuales son fundamentales para comprender el tema de la investigación.

1. ESPACIOS VERDES PÚBLICOS.

Accesibilidad

Hace referencia al libre acceso de la población de un determinado espacio, permitiendo a una persona desenvolverse con facilidad. Planteando una mejor calidad social y urbana. En este sentido los espacios accesibles son fundamentales para una vida más confortable y satisfactoria. Por otro lado, los espacios públicos están físicamente caracterizados por su accesibilidad, por lo que, lo hace un elemento de centralidad.

Bienes comunes

Uno de los dos enfoques del término bien común se refiere a la "forma en que el espacio público puede ser concebido como un bien común, el cual no tiene restricciones de acceso y uso colectivo porque se trata de un tipo de propiedad de dominio público ligado al dominio del Estado".

Entendido así, el espacio público como bien común llega a ser considerado relevante en las ciudades, además, puede establecerse que el espacio público como bien común considera a un conjunto de personas vinculadas por el sentido de pertenencia hacia dichos espacios (Castro Coma y Martí Costa, 2016).

Encuentro Ciudadano

Las interacciones de la ciudadanía se expresan en la conformación de calles, parques, plazas. Dándose un encuentro entre los habitantes del lugar. Según Muxí (2001) "la ciudad entendida como sistema, de redes o de conjunto de elementos, como calles y plazas como si son infraestructuras de comunicación. Es decir, espacios de uso colectivos debido a la apropiación progresiva de la gente – que permiten el paseo y el encuentro, que ordenan cada zona de la ciudad y le dan sentido, que son el ámbito físico de la expresión colectiva y de la diversidad social y cultural". Por lo que, los lugares denominados espacios públicos es donde los usuarios pueden interactuar socialmente.

2. PERTENENCIA.

Arraigo

En muchos casos, estos derechos se manifiestan como novedad política, e intelectuales que pueden definir el contenido y los motivos de estos derechos, tanto como fuerzas socioculturales como grupales, a menos

que tengan suficiente arraigo social. Por lo tanto, promueve la identidad y establece actividades cotidianas con integrantes activos de la sociedad mediante la apropiación y el uso.

Apropiación

La apropiación tiene dos enfoques que pueden definir su concepto: la acción transformadora y el reconocimiento simbólico. El primero se refiere a la percepción del territorio y del espacio personal. Esta identificación está asociada a procesos emocionales, cognitivos e interactivos. Es decir, a través de acciones o interacciones en determinados espacios de las personas, estas dejan su "huella" en forma de objetos, signos y signos, con carga simbólica, y segundo, en términos de identidad simbólica, las personas reconocen su entorno y se atribuyen las cualidades que definen su identidad".

Es por esto que las personas experimentan un determinado espacio como propio cuando crean una historia personal con el lugar de acuerdo a sus necesidades y deseos, definiendo así un sentido de pertenencia.

Expresiones comunitarias

Los espacios públicos, por diseño, tienen la capacidad de ser un lugar de intercambio colectivo con la vida. Según Borja y Muxí (2001), "son los espacios físicos de los seres culturales, políticos, sociales y simbólicos, las animaciones urbanas y las expresiones comunitarias que fomentan relaciones e identidades, y de las ciudades representadas por los habitantes. Refleja la historia. "El ideal se hará realidad".

Por esta razón, los espacios públicos crean un entorno social donde las personas tienen la oportunidad de conectarse tanto con sus compañeros como con quienes los rodean.

Identidad Ciudadana

Se entiende como el sentido que tiene un individuo de la sociedad en la que se desenvuelve, que influye significativamente en la formación de valores y participa en las decisiones de los ciudadanos de su interés. Junto a esta idea, según Lindon (2006), el espacio público también funciona como una plataforma para la creación de la identidad colectiva de la sociedad. Por eso se consideran primordiales para contribuir al desarrollo de la cultura, la política y aumentar el interés de la sociedad por los asuntos públicos.

Participación Ciudadana

Según Muxí (2001) "la crítica política a este urbanismo de la zonificación y del desarrollismo recogía algunas o muchas de las críticas sociales y culturales, la revalorización de la gestión política local y la descentralización". Por ello, para Ortiz y Guitart (2003) el ciudadano puede presentar una posibilidad de expresarse y generar lazos con su comunidad.

Organización Vecinal

Se entienden por organizaciones de participación que tienen como objetivo la defensa de los habitantes en un territorio específico. Además, "se define como una sociedad de pobladores de un mismo espacio donde se genera una identificación con su entorno y poseer el sentimiento de pertenencia" (Ortiz y Guitart, 2003).

METODOLOGÍA

El proceso metodológico comenzó con la elección de la línea de investigación, tomando como referencia las líneas de investigación aplicadas en la Facultad de Arquitectura y Urbanismo de la Universidad Ricardo Palma. En nuestro caso, según nuestros intereses, optamos por la línea de Urbanismo. Con la línea de investigación definida, se comenzó a buscar material bibliográfico, ya sea en artículos de investigación o en tesis de maestría o doctorado.

Para la organización de esta información se utilizó una matriz MAIA, la cual nos permitió organizar nuestro material bibliográfico y tener una comprensión general del material revisado, esta herramienta la utilizamos a lo largo de toda nuestra investigación siempre enfocando la búsqueda de material bibliográfico que tengan pertinencia con nuestro tema de investigación.

Posteriormente, se hizo la elección de las variables de estudio, evaluando constantemente cuáles serían las apropiadas para nuestra investigación, así mismo, se estudiaron los conceptos de las variables elegidas dadas por otros autores, esto nos permitió formular nuestro propio concepto de cada variable. Una vez definidas las variables se procedió a elegir el objeto de estudio y el lugar recavando un registro fotográfico de los dos espacios públicos a analizar teniendo el Parque Nuevo paraíso visto en la Figura 1 y el parque Ollantay visto en la Figura 2.

Por otro lado, se evaluaron las problemáticas existentes en nuestra área de investigación, por lo cual se elaboró un árbol de problemas con el cual pudimos identificar la problemática principal y secundaria, así mismo, nos permitió comprender cuáles son las causas y consecuencias de la problemática existente.

Abordamos la problemática existente mediante la evaluación de dos espacios verdes públicos en el distrito de Villa María del Triunfo.

Nuestra investigación fue realizada en dos etapas, la primera de ellas realizada mediante la observación de los espacios verdes públicos, en donde analizamos la calidad espacial de los parques seleccionados, evaluando mediante una escala Likert los indicadores establecidos con anterioridad. Esta etapa nos permitió, en primera instancia, obtener un enfoque o perspectiva propia de los espacios evaluados.

Por otro lado, la segunda etapa consistió en conocer y comprender el sentido de pertenencia por parte de las personas que hacen uso de los parques.

Figura 1: Registro fotográfico parque "Ollantay".



Figura 2: Registro fotográfico sobre el mantenimiento constante del parque "El Paraíso".



Enfoque de la Investigación

La presente investigación es de enfoque mixto, lo cual consiste en recopilar, analizar e integrar tanto la información cuantitativa como cualitativa. El enfoque cualitativo es de alcance inductivo y diseño fenomenológico mientras que el enfoque cuantitativo es de alcance correlacional y diseño no experimental.

Técnicas e instrumentos

Para el desarrollo de los objetivos propuestos, se realizó un trabajo de campo, donde los datos cualitativos se obtuvieron mediante la técnica de la observación, lo cual nos permitió recolectar datos directamente de la realidad de la situación, el instrumento utilizado fue la ficha técnica teniendo las fichas técnicas 1,2 del sentido de pertenencia y 3y 4 para identificar el nivel de identidad con el lugar, la cual nos permitió registrar nuestras observaciones.

Para la recolección de los datos cuantitativos se hizo una encuesta, conformada por un cuestionario de preguntas abierta a una muestra de 10 usuarios o residentes cercanos en cada caso de estudio.

Mediante esta técnica se logró evaluar el sentido de pertenencia desarrollado por los usuarios en los espacios verdes públicos.

Habiendo realizados diferentes fichas de análisis entorno a los casos seleccionados de estudios como se observan en las siguientes figuras.

Figura 6: Ficha de análisis 1: Grado del sentido de pertenencia según indicadores parque El Paraíso, 2021.

Anexo N°1. Ficha de observación parque el Paraíso en Villa María del Triunfo – Evaluación del sentido de pertenencia.



Figura 7: Ficha de análisis 1: Grado del sentido de pertenencia según indicadores parque Ollantay, 2021.

Anexo N°4. Ficha de observación parque Ollantay en Villa María del Triunfo - Evaluación del sentido de pertenencia.

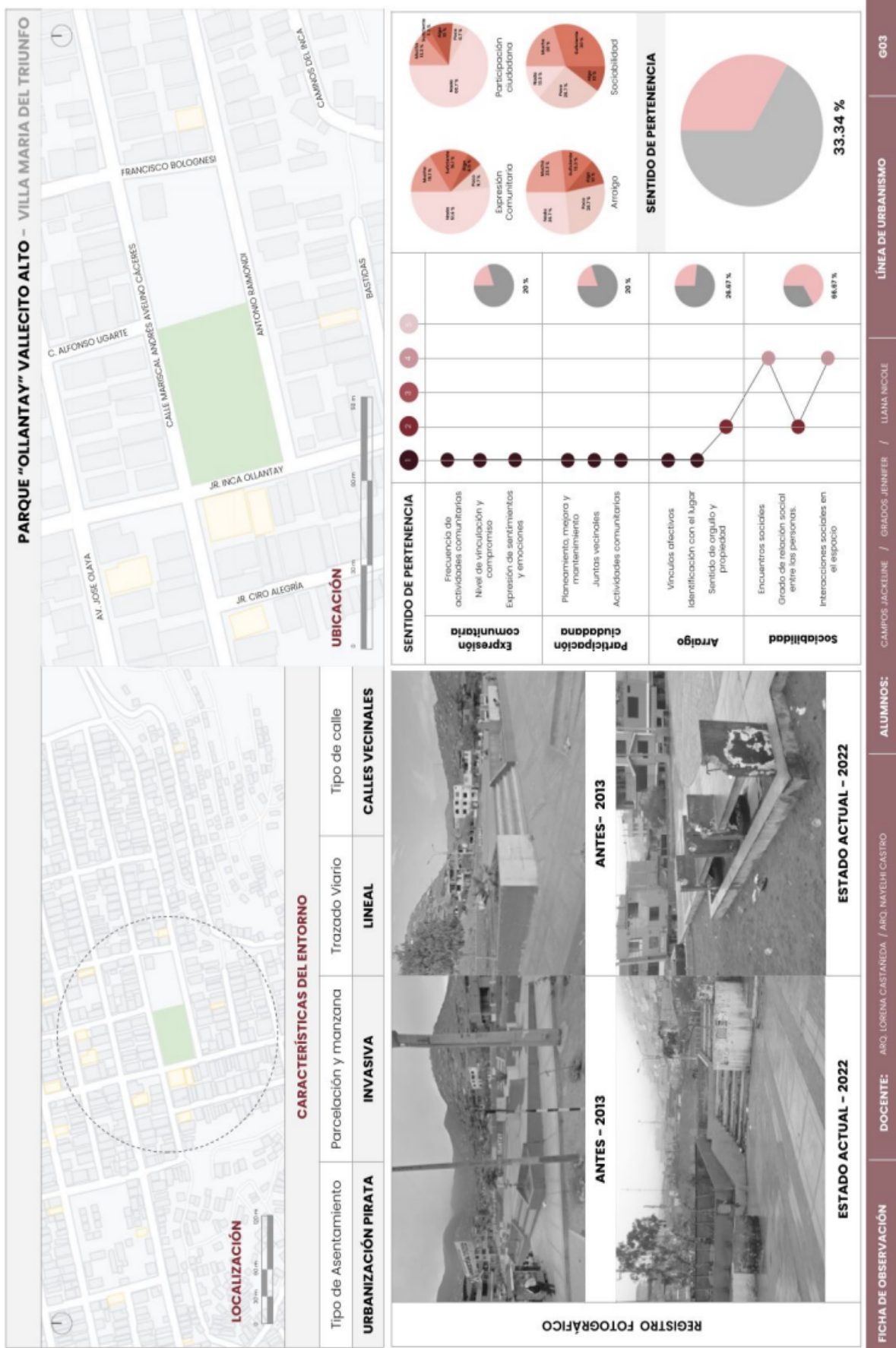


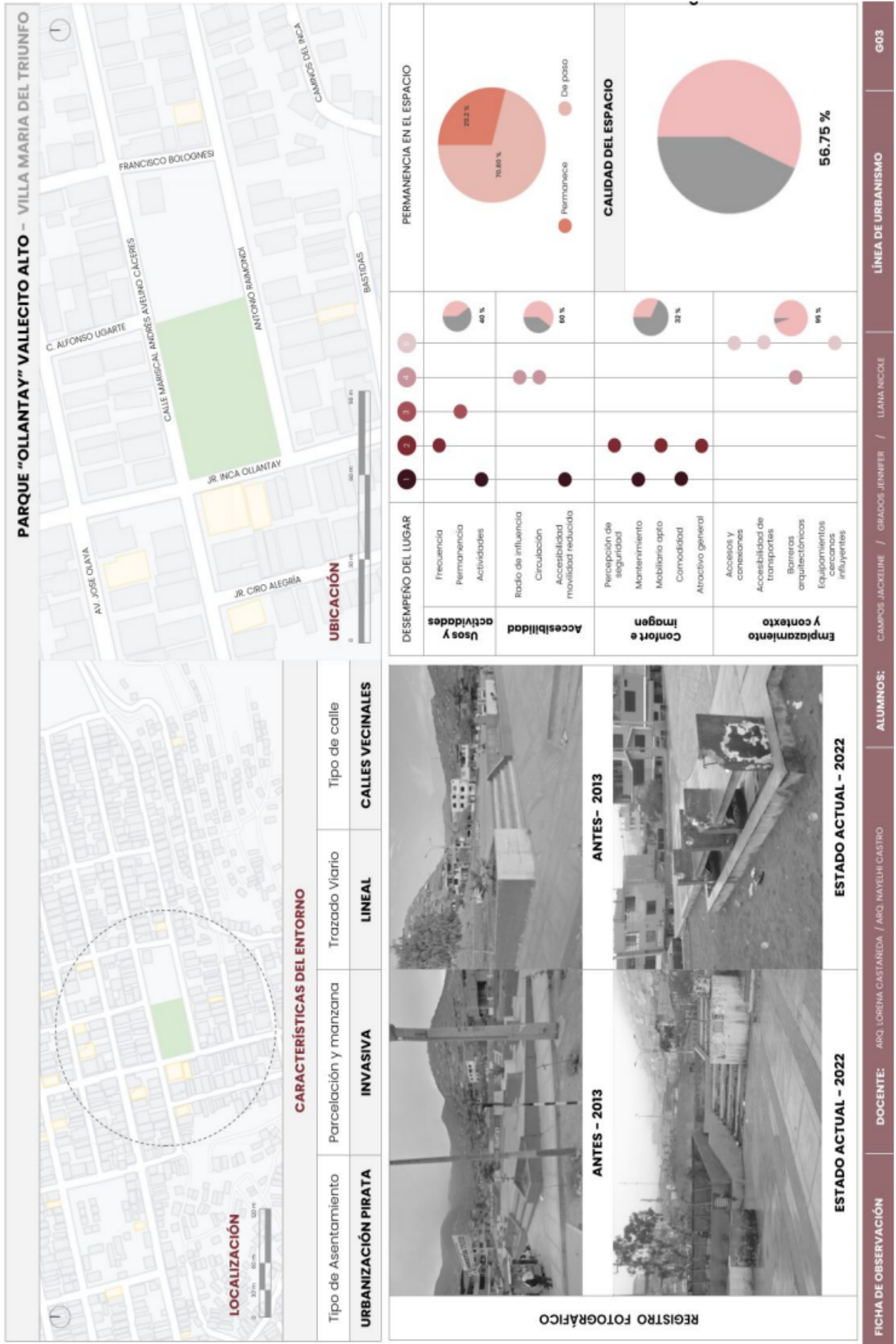
Figura 8: Ficha de análisis 1: Nivel de identidad con el lugar del parque El Paraíso, 2021.

Anexo N°2. Ficha de observación parque el Paraíso en Villa María del Triunfo - Evaluación de la calidad del espacio público.



Figura 9: Ficha de análisis 1: Nivel de identidad con el lugar del parque Ollantay, 2021.

Anexo N°5. Ficha de observación parque Ollantay en Villa María del Triunfo - Evaluación de la calidad del espacio público.



NIVEL Y GRADO DE PERTENENCIA

Selección de casos de estudio

Los casos de estudios se encuentran en el distrito de Villa María del Triunfo, en la ciudad de Lima.

Parque "El Paraíso"

El parque "Paraíso" se encuentra ubicado en el AA.HH. El Paraíso, colinda con la Av. El Paraíso y la Ca. Jerusalén. Se considera un parque residencial por estar alrededor de viviendas y equipamientos. Este presenta un espacio recreativo, contando con equipamientos y mobiliarios urbanos para niños. Como se puede ver en la figura 1. Posee una historia próspera en actividades turísticas por encontrarse cerca de las Lomas del Paraíso, anteriormente el parque era un lugar de concurrencia por personas de mal vivir, los vecinos reconstruyeron el espacio y ven por la seguridad, que muestra el ciudadano que se le da constantemente.

Parque "Ollantay"

El parque "Ollantay" se encuentra ubicado en la urbanización Vallecito Alto, colinda con el Jr. Inca Ollantay y la Ca. Mariscal Andrés Bello Cáceres. Se considera un parque residencial por estar alrededor de viviendas y equipamientos. Presenta un espacio recreativo, contando con plazas, mobiliarios y equipamientos urbanos. Como se puede ver en la figura 2.

Su historia marca una gran diferencia con el otro caso de estudio, los vecinos tratan de aportar, pero aún no se soluciona el problema. Con el tiempo dejaron de insistir tanto en el remodelamiento del parque. Actualmente los jóvenes de la zona adaptaron este espacio para ser una losa deportiva y así deteriorar la imagen urbana del vecindario. En el parque existe una predominancia de permanencia en niños de 0 a 10, jóvenes de 18 a 35 y los adultos con un rango de 35 a 56. Esta permanencia, suele ocurrir con mayor frecuencia por las actividades y usos que les permite desarrollar el parque.

En el caso de los niños, permanecen con más frecuencia en los juegos infantiles y en las plazas dónde suceden los encuentros con otros niños de otros asentamientos para jugar, entre tanto, los adultos esperan mientras terminan de jugar. Por último, los adolescentes suelen usar las plazas y plazuelas para charlas y tener reuniones con otros adolescentes del barrio.

Parque "Ollantay"

En el parque existe una predominancia de permanencia en niños de 0 a 10, jóvenes de 18 a 35 y los adultos mayores con un rango de 56 a más. Esta permanencia, suele ocurrir con mayor frecuencia por las actividades que desarrollan los propios usuarios en el espacio. En el caso de los adolescentes, usan parte de la plaza como losa deportiva, debido a que no tiene ningún tipo de cuidado y seguridad, se apropiaron del espacio, haciendo que, nadie más pueda hacer uso de él.

Tabla 1: Resultado de encuestas realizadas



NOTA: Datos en bruto sin publicar sobre el sentido de pertenencia en el espacio público. CAMPOS J., GRADOS J., LLANA N. (2022).

Por otra parte, los adultos mayores suelen permanecer en espera de sus hijos menores, los cuales suelen ocupar las plazas vacías y caminos de vereda que suelen convertirse en sus principales autopistas de juego. Por último, los transeúntes y visitantes de paso, en su mayoría cruzan plaza o buscan no ingresar al parque debido a su inseguridad.

Análisis de usuarios

Parque "El Paraíso" | Encuestas y datos obtenidas

1. Sentido de pertenencia

Para evaluar el sentido de pertenencia de los usuarios hacia el parque "El Paraíso" y el parque "Ollantay", se desarrolló una encuesta de 12 preguntas para cada caso de estudio, las cuales están alineadas y organizadas a partir de las dimensiones definidas para la evaluación del sentido de pertenencia. Según los hallazgos obtenidos, tenemos lo siguiente:

1.1 Expresión comunitaria

Encontramos que el nivel de vinculación y compromiso con el lugar está relacionado con la frecuencia de usos y las prácticas cotidianas que desarrollan los usuarios en los espacios verdes públicos evaluados. Según García, L., Díaz, M., García, A., Armas, A., García J. (2015) "Las prácticas cotidianas de las personas en un espacio lo van dotando de diversos significados individuales y sociales, que comprenden desde un sentido de participación reivindicativa a unos profundos lazos de pertenencia". Por lo tanto, encontramos que en el parque El Paraíso los usuarios poseen un nivel alto de vinculación y compromiso con el espacio debido a que este forma parte de su vida cotidiana, así mismo, la presencia de actividades comunitarias influye en el nivel de vinculación con el parque, ya que les otorga una plataforma donde pueden expresarse libremente.

Por el contrario, el parque Ollantay cuenta con bajos niveles de expresión comunitaria el cual se ve reflejado tanto en la percepción de los usuarios como en el espacio físico del mismo. Se puede ver el resultado de encuestas en la dimensión de expresión comunitaria en la tabla 1.

1.2 Participación ciudadana

A partir de la participación ciudadana, encontramos que el parque El Paraíso existe una participación ciudadana constante, en primer lugar, en el mantenimiento del parque, ya que son ellos mismos quienes se encargan de cuidarlo y mantenerlo. Por otro lado, el parque Ollantay no cuenta con participación ciudadana en ningún aspecto, debido al bajo nivel de pertenencia hacia el mismo. Resaltamos la importancia de las juntas vecinales en cada caso de estudio, encontramos que la activa participación de las juntas vecinales influye directamente en la frecuencia de actividades comunitarias. Como en la organización y mantenimiento de los espacios, el cual es el caso del parque el Paraíso, que mediante las juntas vecinales la comunidad puede participar en proceso de organización y mejoras del parque. Se puede ver el resultado de encuestas en la dimensión de expresión comunitaria.

1.3 Arraigo

En cuanto al arraigo, en el parque El Paraíso encontramos un mayor porcentaje de vínculos e identificación con el mismo. Debido a la fuerte presencia que tiene el parque en las actividades cotidianas de sus usuarios, estos vínculos afectivos desarrollados generan sentimiento y emociones hacia el parque lo cual influye directamente en el sentido de pertenencia de los usuarios hacia el mismo, ya que conciben el espacio como parte de lo propio.

Por el contrario, en el parque Ollantay no existe una vinculación y compromiso por parte de los usuarios, lo cual se ve reflejado tanto en el espacio físico como en las dinámicas generadas en el parque.

1.4 Sociabilidad

La sociabilidad se da desde las relaciones sociales y contempla aspectos como acogedor, interactivo, amigable y variable (Jiménez & Calmaestra, 2020), según estos criterios el parque El Paraíso cuenta con un alto nivel de sociabilidad. Según lo conversado con los usuarios, el parque es considerado como lugar de encuentro entre sus habitantes, no solo de su entorno inmediato sino de habitantes de otros Asentamientos Informales. Por lo que las relaciones dadas entre los usuarios en el espacio es alto. En el caso del parque Ollantay, las relaciones sociales se dan debido a que es el único espacio verde público en la zona, los usuarios se ven forzados a establecer interacciones sociales en el espacio a pesar de que no cuenta con las características físicas espaciales adecuadas. Resultado de encuesta en la dimensión de sociabilidad.

2. Espacio verde público

Para evaluar la calidad y el desempeño tanto del parque "El Paraíso" y el parque "Ollantay" se realizó un trabajo de campo en donde se obtuvo la información mediante la técnica de observación, lo cual nos permitió recolectar los datos directamente de la realidad de cada caso de estudio. De igual manera, los resultados obtenidos se organizaron a partir de cada dimensión definida para la evaluación del espacio verde público.

2.1 Usos y actividades

Este indicador, desde el sentido de pertenencia, hace referencia a las actividades que las personas asocian a un lugar (Klein, Dove, & Felson). Encontramos en el parque El Paraíso un mayor porcentaje de usos y actividades realizadas por los usuarios, siendo la actividad predominante la realizada por los niños, haciendo uso de los juegos infantiles. Durante nuestra observación en el parque El Paraíso pudimos observar cómo niños de diferentes edades se iban congregando en el espacio. Los padres de dichos niños nos indican que el parque El Paraíso es considerado un lugar de encuentro para sus hijos, ya que muchos no viven en el mismo lugar.

Por otro lado, el parque Ollantay los usos y actividades son muy bajas, estando la presencia de niños jugando fútbol la predominante, cabe recalcar que este uso del espacio por parte de estos niños impide la realización de otro tipo de actividades en el parque. Así mismo, se observó que a pesar de la magnitud del espacio los usuarios no realizan otras actividades más que esperar.

2.2 Accesibilidad

Desde el aspecto funcional, con relación a los autores Cao & Kang los cuales hacen referencia que los espacios puedan ser recorridos de manera cómoda, encontramos que en ambos parques las personas tienen la posibilidad de caminar o transitar libremente. Sin embargo, en cuanto a accesibilidad de personas con movilidad reducida encontramos deficiencias, sobre todo en el parque Ollantay ya que no cuenta con ningún tipo de rampa para personas con movilidad reducida.

Debido a, que ambos parques se encuentran emplazados en terrenos con pendiente es un factor importante por considerar en el diseño y remodelación de cada parque.

2.3 Confort e imagen

Con la evaluación de este indicador encontramos que el parque El Paraíso es considerado un espacio cómodo y de gran acogida, en primer lugar se debió al mantenimiento que se le da al parque, mayormente por parte de los habitantes, así mismo, tanto el mobiliario como el atractivo general del parque influye en la acogida que se le da al mismo.

Todo lo contrario, sucede en el parque Ollantay, donde se percibe como un espacio incómodo, donde no se puede hacer uso del poco mobiliario existente debido a que se encuentra en mal estado.

Así mismo, el atractivo general del parque es bastante bajo ya que no cuenta con mantenimiento general ni iniciativas de cuidados por parte de los habitantes, debido a esto es un espacio desolado y abandonado, donde las personas prefieren rodear o cruzar el parque antes de hacer uso de él.

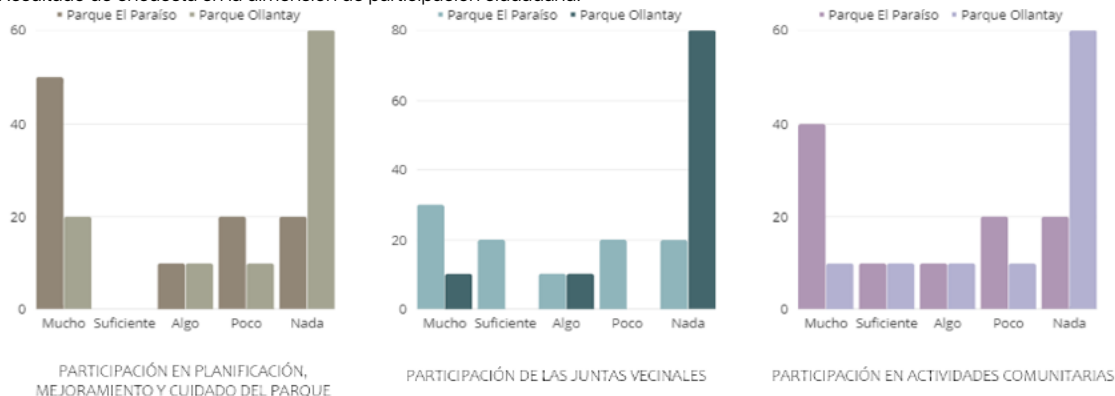
2.4 Emplazamiento y entorno

Ambos parques cuentan con un porcentaje alto en emplazamiento y entorno, siendo el parque Ollantay el más destacado, a pesar de contar con bajos porcentajes en otros indicadores. Esto es debido a que se encuentra emplazado en un entorno con alta presencia de equipamientos influyentes, como es el caso de comercios e instituciones educativas.

Así mismo, es un espacio conectado por nodos de transporte públicos directos para acceder al espacio. Por otro lado, encontramos en el parque El Paraíso también cuenta con accesibilidad por medio de transporte público, ya que hace parada en el parque.

Sin embargo, por su ubicación dentro del Asentamiento Informal El Paraíso hace que se encuentre alejado geográficamente. Resaltamos que a pesar de que el parque Ollantay se encuentra emplazado en un entorno propicio no influye directamente con el uso del espacio por parte de los usuarios, demostrando que los otros indicadores evaluados son fundamentales para otorgarle calidad espacial al mismo. Como se puede ver en la tabla 2.

Tabla 2: Resultado de encuesta en la dimensión de participación ciudadana.



NOTA: Datos en bruto sin publicar sobre el sentido de pertenencia en el espacio público. CAMPOS J., GRADOS J., LLANA N. (2022).

Según los resultados obtenidos en la investigación, la diferencia del sentido de pertenencia por parte de los usuarios es notable, la cual se ve reflejada principalmente en la calidad y mantenimiento de cada parque. Encontramos un 51.8 % de nivel de pertenencia en el parque El Paraíso, mientras que el parque Ollantay sólo un 18 %. En cuanto a la calidad del espacio verde público el parque El Paraíso posee un 81.50 % de mayor porcentaje de calidad espacial, mientras que el parque Ollantay posee sólo un 41.80 %.

CONCLUSIONES

Una vez realizada la comparación entre ambos casos de estudio, podemos concluir lo siguiente:

El descuido y abandono de los espacios verdes públicos se debe en gran medida al bajo nivel de pertenencia que tienen los usuarios hacia los mismos. Según Fonseca (2014) "El fenómeno de abandono y descuido se debe a que estos espacios no son parte de la vida ni la historia de las personas que acuden al lugar".

Es por ello, que el sentido de pertenencia es un factor fundamental para superar el fenómeno de descuido y abandono de estos espacios. Se reafirma la importancia de los espacios verdes públicos en el desarrollo tanto social como personal de los habitantes ya que son concebidos como plataformas que pueden incrementar y fortalecer el sentido de pertenencia, socialización y confianza dentro de una comunidad. Los vínculos afectivos y la identificación de estos espacios son influenciado por la interacción que tengan los usuarios con los mismos.

Según García, L., Díaz, M., García, A., Armas, A., García J. (2015) "Las prácticas cotidianas de las personas en un espacio lo van dotando de diversos significados individuales y sociales, que comprenden desde un sentido de participación reivindicativa a unos profundos lazos de pertenencia".

Por lo tanto, a medida que el espacio verde público se convierta en una plataforma para la realización de actividades cotidianas, aumentan los sentimientos y niveles de vinculación y compromiso tanto hacia el lugar como con los grupos que se comparte. El sentido de pertenencia influye en el mejoramiento y cuidado del parque. Los usuarios al sentir el espacio como propio promueven la mejora de este y evitan que el espacio sea deteriorado.

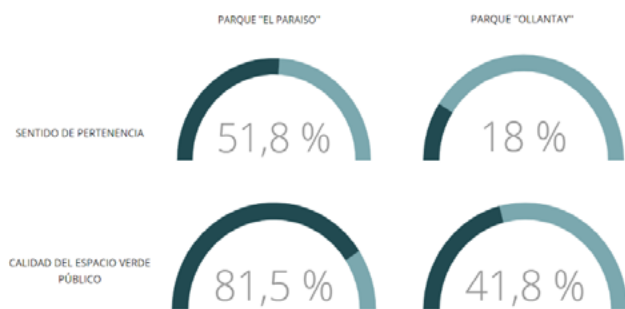
De este modo, el sentido de pertenencia se refleja tanto físicamente en la calidad espacial como en el aspecto sentimental de los usuarios, donde se forjan valores y vínculos afectivos hacia el espacio.

Comparando los resultados obtenidos en cada caso de estudio, se pueden resumir los hallazgos de la siguiente manera en la tabla 3 y 4.

RECOMENDACIONES

De acuerdo con las conclusiones del trabajo de investigación, se pretende dar sugerencias para analizar el sentido de pertenencia en los espacios verdes públicos en el distrito de Villa María del Triunfo.

Tabla3: Resultados.



NOTA: Datos en bruto sin publicar sobre el sentido de pertenencia en el espacio público. CAMPOS J., GRADOS J., LLANA N. (2022).

Por este motivo se tendrá en cuenta la recolección de información en campo. Además de utilizar una metodología mixta (cualitativa y cuantitativa). A partir de dos variables; pertenencia y espacios verdes públicos; con sus respectivos indicadores: expresión comunitaria, participación ciudadana, arraigo, sociabilidad, usos y actividades, accesibilidad, confort e imagen, emplazamiento y entorno; que indican el desarrollo del sentido de pertenencia en los espacios verdes públicos, funcionando como un punto de inicio para el incremento de proyectos de planificación urbana y públicos, acorde a las calidad de vida de la población.

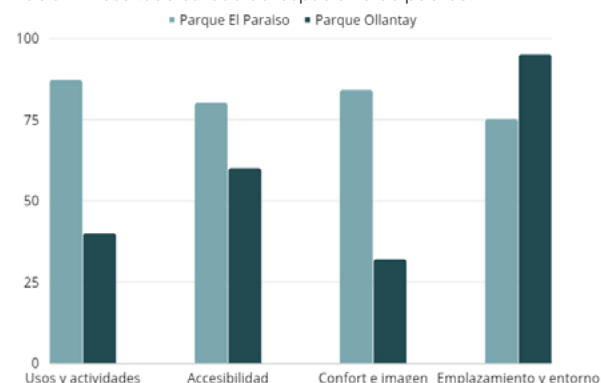
Teóricas:

- Es importante la aplicación de pertenencia en los proyectos públicos y urbanos, porque permite desarrollar un proyecto estable y pensado en las necesidades de la población sin ser abandonado, habiéndose desarrollado espacios en base a juntas vecinales.
- Involucrar y permitir participar a la comunidad en los procesos de diseño, mejoras y remodelaciones de los espacios públicos verdes, mediante talleres, charlas participativas, reuniones con algunos dirigentes, etc., de este modo se busca como resultados que estos espacios puedan ser espacios comunes para todos los grupos etarios posibles.
- Implementar campañas afectivas hacia los ciudadanos para poder obtener los resultados de mantener y potenciar el sentido de pertenencia, incluyendo programas tanto de mantenimiento como de actividades comunitarias.
- Incrementar proyectos urbanos y públicos hacia estos distritos con poca planificación, que aporten el sentido de pertenencia en los espacios públicos verdes y así aminorar espacios que se encuentran en un estado de abandono constante, y afectando a la calidad de vida de las personas del entorno.

Práctico – Proyectual:

- Se debe mejorar el equipamiento existente e implementar mobiliarios multiusos, los cuales se pueden adaptar a las necesidades presentadas por la población y así poder optimizar el espacio público, ya que actualmente se presenta un deterioro y escasez.
- Realizar un tratamiento paisajístico para lograr y aumentar la atracción visual de las personas, además de la implementación balanceada, teniendo presente el desarrollo tradicional y cultural del espacio público verde, y así fortalecer vínculos entre las personas con el lugar.
- Implementar una iluminación balanceada en los parques, evitando contrastes entre las zonas iluminadas y las zonas oscuras. Además, de implementar rotondas o anfiteatros para la realización de diversas actividades tanto comunitarias como culturales y artísticas, aplicar señalizaciones para el ingreso a los parques, favoreciendo por el acceso de vehículos públicos y privados
- Involucrar el comercio formal dentro de estos espacios, como kioscos que ayuden a incentivar y aumentar las dinámicas dentro de los parques, fomentar actividades que mantenga el uso permanente del lugar, teniendo como objetivo principal la intervención de las juntas vecinales.

Tabla 4: Resultado calidad del espacio verde público.



NOTA: Datos en bruto sin publicar sobre el sentido de pertenencia en el espacio público. CAMPOS J., GRADOS J., LLANA N. (2022).

- Promover el desarrollo educativo mediante talleres comunitarios en torno a las juntas vecinales, teniendo como objetivo principal fomentar la participación ciudadana en los parques, así poder frecuentar los parques, potencializando su uso.

Utilidad:

- Se deben utilizar estos espacios en base a las funciones que cumplan cada uno, de esta manera, se podrá fomentar el desarrollo cultural y recreacional del lugar, obteniendo como resultados una identificación y caracterización por las respectivas actividades que se realicen.
 - Fomentar e incrementar la expresión comunitaria de los ciudadanos mediante los espacios recreativos, como ferias itinerantes y pequeñas actividades de ventas que aporten al desarrollo de los espacios públicos, mejorando el entorno y cuidado de sus parques, plazas o plazuelas, de esta manera se promueve una identidad y vínculo afectivo con su entorno.
 - Favorecer al uso que le dará el ciudadano, promoviendo sus actividades en el anfiteatro, fomentando un vínculo cultural y educativo por realizar espectáculos, bailes o múltiples funciones en ello.
- Metodológica:
- Se sugiere entender y comprender la problemática principal de estudio, así como las causas y consecuencias directas e indirectas, para así intervenir con precisión las variables de estudio de pertenencia y espacio verde público.
 - Investigar antecedentes que complementen las mismas variables de estudio, permitiendo tener una referencia base para la investigación del trabajo a realizar.
 - Mantener un orden en el proceso de investigación, realizar tablas, esquemas que faciliten la comprensión de las dimensiones e indicadores, además de comprender el concepto base de cada variable, de este modo la evolución del trabajo será mucho más clara y así se podrá tratar el tema según la metodología que se utilizara.

REFERENCIAS BIBLIOGRÁFICAS

Ayala García, Erika Tatiana (junio, 2017). La ciudad como espacio habitado y fuente de socialización. *Ánfora*, 24(42), 189 - 216. Universidad Autónoma de Manizales. ISSN 0121-6538. <https://www.redalyc.org/articulo.oa?id=357851475008>

Cabrera, N., Izquierda, M., Jiménez, V. (2021). Apropiación del espacio público. Sentido de pertenencia en la plaza Santo Domingo y el parque San Sebastián del Centro Histórico de Cuenca. Recuperado de: <http://dspace.uazuay.edu.ec/handle/datos/10914>

Dalla Torre, J., & Ghilardi, M. (2021). Espacios urbanos de frontera e integración social: un abordaje a través del espacio público. *Estudios Demográficos y Urbanos*, 36(3), 963-999. <https://doi.org/10.24201/edu.v36i3.1992>

Fonseca Rodríguez, J. (2014). La importancia y la apropiación de los espacios públicos en las ciudades. *PAAKAT: Revista de Tecnología y Sociedad*, 0(7). recuperado de: <http://www.udgvirtual.udg.mx/paakat/index.php/paakat/article/view/222/329>

García A., Tatiana E. (junio, 2017). La ciudad como espacio habitado y fuente de socialización. *Ánfora*, 24(42), 189 - 216. Universidad Autónoma de Manizales. ISSN 0121-6538. recuperado de: <https://www.redalyc.org/pdf/3578/357851475008.pdf>

García, L., Díaz, M., García, A., Armas, A., García J. (2015). Apropiación y Sentido de Pertenencia en el Espacio Público: Parque Estoril, (Sevilla), Recuperado de: https://www.researchgate.net/publication/264853203_Apropiacion_y_Sentido_de_Pertenencia_en_el_Espacio_Publico_Parque_Estoril_Sevilla

Gómez, N. y Velázquez, G. (2018). "Asociación entre los espacios verdes públicos y la calidad de vida en el municipio de Santa Fe, Argentina." <https://revistas.unal.edu.co/index.php/rcg/article/view/58740>

Guadarrama Sánchez, Gloria Jovita, Pichardo Martínez, Pamela Monserrat. (2021). La apropiación y el uso del espacio público urbano. Los comunes en el parque urbano. *Economía, sociedad y territorio*, 21(65), 57-85. E. pub 06 de mayo de 2021. <https://doi.org/10.22136/>

est2021167857-85

Hernández Bonilla, Mauricio (2008). Procesos informales del espacio público en el hábitat popular *Revista Bitácora Urbano Territorial*, vol. 13, núm. 2, junio-diciembre, 2008, pp. 109-116 Universidad Nacional de Colombia. Bogotá, Colombia. ISSN: 0124-7913. <https://www.redalyc.org/articulo.oa?id=74811925008>

Hernández García, J. (2013). Construcción social de espacio público en barrios populares de Bogotá. recuperado de: <https://www.scielo.cl/pdf/invi/v28n78/art05.pdf>

Ipiña García y Peña Morales. (2021). Inserción de proyectos de impacto local en el espacio público. El caso de la alcaldía Venustiano Carranza, Ciudad de México. *Revista de Urbanismo*, (45), 199-212. Recuperado de: <https://doi.org/10.5354/0717-5051.2021.61274>.

Jiménez, C., & Calmaestra, J. (2020). Análisis de los elementos de identidad de un espacio público. El caso del parque Juárez (Xalapa, México). *Revista EURE 114 - Revista de Estudios Urbanos Regionales*, 48(144), 1-23. doi: <https://doi.org/10.7764/EURE.48.144.03>

Rendón Gutiérrez, R. (2010) Espacios verdes públicos y calidad de vida. https://upcommons.upc.edu/bitstream/handle/2099/12860/07_Rendon_Rosa.pdf?sequence=1&isAllowed=y

Rodríguez Tarducci, R., Birche, M., y Cortizo, D. (2021). Análisis del espacio público frente a la pandemia en una urbanización informal Argentina. *Revista de Urbanismo*, (44), 96-111. <https://doi.org/10.5354/0717-5051.2021.58512>

Segovia, O.; Neira, H. Espacios públicos urbanos: Una contribución a la identidad y confianza social y privada *revista INVI*, vol. 20, núm. 55, noviembre, 2005, pp. 166-182. recuperado de: <https://www.redalyc.org/articulo.oa?id=25805510>

Velarde Herz, F. A. (2017, diciembre 8). El espacio público en la ciudad popular: la vida entre laderas. *Bulletin de l'Institut français d'études andines [En línea]*, 46 (3) | 2017. recuperado de: <http://journals.openedition.org/bifea/8851>

Vega Centeno, P. (2 017). La desigualdad invisible: el uso cotidiano de los espacios públicos en la Lima del siglo XXI. *Territorios* (36), 23-46. recuperado de: <http://dx.doi.org/10.12804/revistas.urosario.edu.co/territorios/a.509>